






### Legenda

-  ist. oznakowanie pionowe
-  ist. oznakowanie pionowe do likwidacji
-  ist. oznakowanie pionowe do przestawienia
-  proj. oznakowanie pionowe
-  proj. oznakowanie poziome

W 3:  
 km 0+476.09  
 N= 5802470.88  
 E= 7515305.26  
 a= 0°08'07.96"

W  
 km 0+476.09

W 4:  
 km 0+721.41  
 N= 5802667.28  
 E= 7515158.25  
 a= 0°04'05.85"

Proj. skrzyżowanie z ul. Poznańska  
 0+598.11

Proj. skrzyżowanie z ul. Poznańska  
 0+599.38

Wykonawca:  
**BPIŁ**  
 Biuro Projektów Inżynierii Lądowej

Biuro Projektów Inżynierii Lądowej Sp. z o.o.  
 ul. Dywizjonu 303 127/77 | 01 - 470 Warszawa  
 tel.: (+48 22) 295 12 36 | fax.: (+48 22) 295 13 14  
 mail: biuro@bpił.eu

Temat:  
 Rozbudowa drogi powiatowej nr 4360W (ul. Piłsudskiego i ul. Radzywińska)  
 w Wolominie na odcinku od ul. Lwowskiej do ronda w miejscowości Czarna

Stadium projektu: Projekt wykonawczy Branża: Drogowa

Tytuł rysunku: Projekt stałej organizacji ruchu

Stanowisko	Imię, nazwisko i nr uprawnień	Podpis	Data:
Projektant	inż. Dariusz Sieluk WAM/0149/PWOD/04		listopad 2013
Opracowujący	mgr inż. Wojciech Okoń		Skala:
Opracowujący	Artur Księżyk		1:500
Sprawdzający	mgr inż. Tadeusz Masiak St-128/86		Rys. nr
			2.2

POWIAT WOŁOMIŃSKI  
 ul. Prądzyskiego 3  
 05-200 Wołomin